



Diese und viele weitere Touren finden Sie in der Wanderkarte Hunsrück 1:25.000, erhältlich bei den Tourist-Infos und im Buchhandel für 6,50 Euro ISBN 3-934895-13-1



Tourist Information REGION KASTELLAUN
Kirchstraße 1
56288 Kastellaun
Telefon 067 62 - 4 03-20
Telefax 067 62 - 40 18 72
www.kastellaun.de
tourist-info.kastellaun@t-online.de

Tourist Information REGION EMMELSHAUSEN
Zentrum am Park
56281 Emmelshausen
Telefon 067 47 - 9322-0
Telefax 067 47 - 9322-22
www.rhein-mosel-dreieck.de
info@das-zap.de

Bus und Bahn

»Wir bringen Sie auf die Höhe«

... bei Wanderungen zum Rhein mit der Hunsrückbahn von Boppard nach Emmelshausen und mit dem Bus bis Kastellaun, während der Saison im Stundentakt



... bei Wanderungen zur Mosel mit dem Wandererbus bis Emmelshausen
Montag bis Freitag: 17.30 Uhr ab Brodenbach
Samstag, Sonntag, feiertags*
November bis April: 17.30 Uhr ab Brodenbach
Mai bis Oktober: 18.00 Uhr ab Burgen, 18.10 Uhr ab Brodenbach**


* An diesen Tagen Anrufsammeltaxi.
Anmeldung erforderlich unter Tel.: 067 47/93220
Online-Reservierung möglich unter www.rhein-mosel-dreieck.de
**Von Mai bis Oktober als kombinierter Wander- und Radbus.

... ganz pauschal Wanderurlaub im Paket

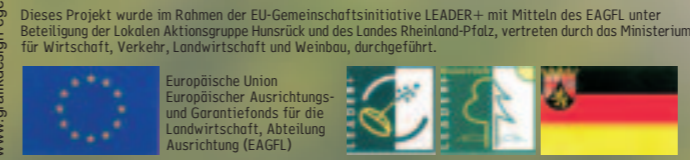
»Stadt Land Fluss« oder »Wandern im Land der Trolle«, »Naturschauspiel« oder »Wanderwoche Rhein-Mosel-Hunsrück«: Dies sind nur einige der Wanderpakete, die wir für Sie geschnürt haben. Fordern Sie unsere Prospekte an oder schauen Sie im Internet nach. Hier ist für jeden etwas dabei.

Nordic-Walking Park

Nordic-Walking ist familienfreundlich, trendig und wetterunabhängig. Eine Sportart, die von fast jedem erlernt und ausgeübt werden kann und bei der Sie viel für Ihre Gesundheit tun können. Testen Sie unseren Nordic-Walking-Fitness-Park Kastellaun!





www.grafikdesign-eger.de



Von den Höhen durch die Täler zum Fluss:

Wandern vom Hunsrück an Mosel & Rhein



Ehrbachklamm

Länge: 16 km, 4-5 h, (E)

Start: Ehr • Emmelshausen ZAP • Emmelshausen Wanderparkplatz »Scheid« • Gondershausen • Mermuth

Verlauf: Von den Hunsrückhöhen (450 m NN) stets talwärts dem Ehrbach folgend bis Brodenbach/Mosel (80 m NN).

Einkehren: Hierenmühle (Mo) 06745/369 • Baunholler Mühle (Mi) 06747/8201 • Daubisbergermühle 06745/267 • Eckmühle (Mo) 02605/659 • Brandengrabenmühle (Di) 0172/6566529

Sehenswert: Ehrbachklamm zwischen Daubisbergermühle und Eckmühle mit felsengesäumten Kletterpartien • Ehrenburg (1120) www.ehrenburg.de

Strecke: Bis auf die Klammstrecke von ca. 2 km ein sehr bequemer Weg für das ganze Jahr. Klamm erfordert festes Schuhwerk!

Bus/Bahn: Wanderbus Brodenbach-Emmelshausen mit Anschlüssen, Info siehe Rückseite



Baybachtal

Länge: 23 km, 6 h, (B)

Start: Emmelshausen (ZAP oder Wanderparkplatz »Scheid«) • Gondershausen Wanderparkplatz »Auf der Steinreich« • Heyweiler Wanderparkplätze Nr. 1 und Nr. 9 • Kastellaun über den Hunsrückhöhenweg

Verlauf: Von den Hunsrückhöhen (450 m NN) stets talwärts dem Baybach folgend bis Burgen/Mosel (80 m NN).

Einkehren: Junkersmühle (Di) (Hunsrückhöhenweg) 06762/8453 • Schmausemühle (Di) 06745/290 • Forellenzucht (Mo) 02605/4640

Sehenswert: Klammabschnitte vor und nach der Schmausemühle sowie nach der Burg Waldeck • Burg Waldeck (1242) – Abstecher ca. 30 min.

Strecke: Sehr abwechslungsreicher Wanderweg. Klammartige Passagen sowie einige pfadartige Steilstrecken erfordern festes Schuhwerk!

Bus/Bahn: Wanderbus Burgen/Brodenbach - Emmelshausen mit Anschlüssen, Info siehe Rückseite



Lützbachtal

Länge: 12 km, 3-4 h, (L)

Start: Wanderparkplatz Nr. 9 »Wechsel« bei Heyweiler • Wanderparkplatz Nr. 10 »Lützbachtal« bei Dommershausen

Verlauf: Von der Quellmulde des kleinen Lützbachs durch sein immer enger werdendes Tal stets in Richtung Mosel. Kurz vorher durch den einladenden Erholungsort Lütz.

Einkehren: Lütz: Sonnenblick 02672/2514 • Zur Post 02672/2456 • Straußmühle 02672/1604 • Hotel Ostermann 02672/1238 sowie in Treis-Karden

Sehenswert: Natur pur: Wald, Wiesen, schmale Stege und im Mittelteil kurze klammartige Felspartien. Hier findet man eine große Anzahl von seltenen Tieren und Pflanzen.

Strecke: In der Reihe der ruhigen Seitentäler zur Mosel ist das Lützbachtal das kürzeste und stillste, also ein Weg für die innere Sammlung und ungestörtes Genießen. Ganzjährig zu begehen.

Bus/Bahn: Gruppenanmeldung bei Bustransfer über Busbetrieb Blankennagel in Lütz, Tel.: 02672/2674

Strecke: In der Reihe der ruhigen Seitentäler zur Mosel ist das Lützbachtal das kürzeste und stillste, also ein Weg für die innere Sammlung und ungestörtes Genießen. Ganzjährig zu begehen.

Bus/Bahn: Gruppenanmeldung bei Bustransfer über Busbetrieb Blankennagel in Lütz, Tel.: 02672/2674

Hunsrückhöhenweg

Länge: 166 km, davon 40 km im Bereich (H)

Emmelshausen/Kastellaun

Start: Boppard • Gondershausen • Kastellaun

Verlauf: Vom Rhein durch die bizarren Landschaften des Ehr- und Baybachtals. Über Uhler nach Kastellaun.

Einkehren: Boppard • Hierenmühle (Mo) 06745/290 • Gondershausen • Schmausemühle (Di) 06745/290 • Junkersmühle (Di) 06762/8453 • Uhler Gasthaus Weber (Mo) 06762/960356 • Kastellaun

Sehenswert: Römerkastell und Thonet-Museum Boppard • Schloß Schöneck • Intarsienmuseum Mermuth • Burg Kastellaun • Castellauer Spielzeug- und Stadtmuseum • Klammabschnitte im Baybachtal

Strecke: Quer zu den Bächen verlaufend, zeigt der H-Weg den Hunsrück mal von oben, mal im tiefen Tal aus wechselnden Perspektiven.

Bus/Bahn: RMV-Busse im Zweistudentakt



Deimerbach-/Dünnbachtal

Länge: 25 km, 5-6 h, (D)

Start: Burgstadt Kastellaun • Treis-Karden

Verlauf: Von Kastellaun aus dem Trimbach folgend erreicht man den Deimerbach. Abwärts hält sich der Wanderweg mal näher, mal ferner des Bachs, der zwischendrin seinen Namen in Dünnbach ändert.

Einkehren: Junkersmühle (Di) 06762/8453 • Treis-Karden

Sehenswert: Burg Kastellaun • Stiftskirche St. Castor und Stiftsmuseum • Ruine Burg Treis • Wildburg

Strecke: Die Bachtäler des Deimer- und Dünnbaches stellen genau das dar, was einen mäandrierenden Bach ausmacht: Es reiht sich Kurve an Kurve. Das Tal ist mitunter so eng, dass der Wanderweg auf enge Pfade, über schmale Stege und in seitliche Einschnitte abgedrängt und zu „Umwegen“ gezwungen wird. Der Weg ist gut und ohne große Anforderungen ganzjährig zu begehen.

Bus/Bahn: Gruppenanmeldung bei Bustransfer über Busbetrieb Blankennagel in Lütz, Tel.: 02672/2674



Balduinstal

Länge: 23 km, 5-6 h, (BT)

Start: Burgstadt Kastellaun • Bell • Wanderparkplatz Nr. 3 • Treis-Karden

Verlauf: Durch das Wohnrother Tal vorbei an der Ruine Balduinseck. Bei Kloster Maria Engelport über den Bergrücken zwischen Flaum- und Dünnbach mit langgestrecktem Abstieg nach Treis-Karden an der Mosel

Einkehren: Kastellaun • Bell • Pulgersmühle • Treis-Karden

Sehenswert: Burg Kastellaun • Ruine Balduinseck • Kloster Maria Engelport • Stiftskirche St. Castor und Stiftsmuseum • Ruine Burg Treis • Wildburg (keine Besichtigung möglich) • Bachlauf um Felsengestein

Strecke: Ein Wanderweg mit vielen Gesichtern: Im Bereich vor der Balduinseck im engen Tal, dann durch dichten Wald entlang von steilen Abhängen und weiter im ruhigen, langgestreckten Tal auf alten Mühlenwegen zur Mosel.

Bus/Bahn: Gruppenanmeldung bei Bustransfer über Busbetrieb Blankennagel in Lütz, Tel.: 02672/2674

Gründelbachtal

Länge: 17 km, (R) (RV)

Start: Emmelshausen • Pfalzfeld • Lingerhahn

Verlauf: Von den Startpunkten bis Hungenroth. Von dort über den Rheinhöhenweg (R) ins Gründelbachtal. Weiter über den Rheinhöhen Verbindungsweg (RV) nach St. Goar/Rhein.

Einkehren: An den Startpunkten und in St. Goar

Sehenswert: Burg Rheinfels (1245, größte Festung am Mittelrhein) • Loreley • Puppen- und Bärenmuseum St. Goar

Strecke: Sehr schöne Wanderwege. Gründelbachtal erfordert festes Schuhwerk

Bus/Bahn: per Bahn oder Schiff nach Boppard, von dort mit der Hunsrückbahn zurück nach Emmelshausen und Bus nach Kastellaun. Info siehe Rückseite

Niederbachtal

Länge: 20 km

Start: Emmelshausen • Lingerhahn • Pfalzfeld

Verlauf: Von den Startpunkten bis zum Industriegebiet Pfalzfeld. Von dort

über Birkheim durch das Niederbachtal nach Oberwesel/Rhein.

Einkehren: An den Startpunkten • Industriegebiet Pfalzfeld (McDonalds und Shell-Autohof) • Birkheim • Oberwesel

Sehenswert: Schönburg • Skulpturenrundweg • Oberwesel: Stadt der Türme

Strecke: Bis Birkheim über die Hunsrückhöhen. Dann talabwärts durch das landschaftlich sehr schöne Niederbachtal.

Bus/Bahn: per Bahn oder Schiff nach Boppard, von dort mit der Hunsrückbahn zurück nach Emmelshausen und/oder Bus nach Kastellaun. Info siehe Rückseite

